












LEGENDA:

-  přístupová cesta ke stavbě
-  kamenná rovnánina
-  zařízení staveniště
-  hrana nového opevnění – betonová zeď
-  hranice parcel dle KN
-  ochranné pásmo lesa
-  nadzemní kabel NN
-  nadzemní sdělovací kabel
-  podzemní sdělovací kabel

-  211 pozemek dotčený stavbou
-  1285/1 pozemek dotčený přístupem



Zodpovědný projektant	Vypracoval	Technická kontrola	<div>MULTIAQUA S.R.O. multiaQua</div> <div>VEVERKOVA 1343</div> <div>500 02 HRADEC KRÁLOVÉ</div> <div>iČO: 60113111 TEL.+420 498 500 227</div> <div>DIČ: CZ60113111 FAX +420 498 500 320</div>	
Ing. Ladislav Malý	Ing. Ladislav Malý	Ing. Lubor Dítě		
Kraj: Královéhradecký	Obec: Lampertice			
Investor: Povodí Labe, státní podnik, Váta Nejedlého 951, 500 03 Hradec Králové				
Lampertický potok, Lampertice, rekonstrukce koryta, ř. km 1,230 – 2,785			Stupeň	DSJ
			Datum	duben 2016
			Zakázkové číslo	M16/032
			Formát	2 x A4
Katastrální situační výkres – SO 02			Měřítko: 1: 500	Číslo přílohy: C.3.2
Předložená dokumentace je duševním vlastnictvím firmy Multiaqua s.r.o., Hradec Králové				